

Vandplanindsatser i Uggerby Å

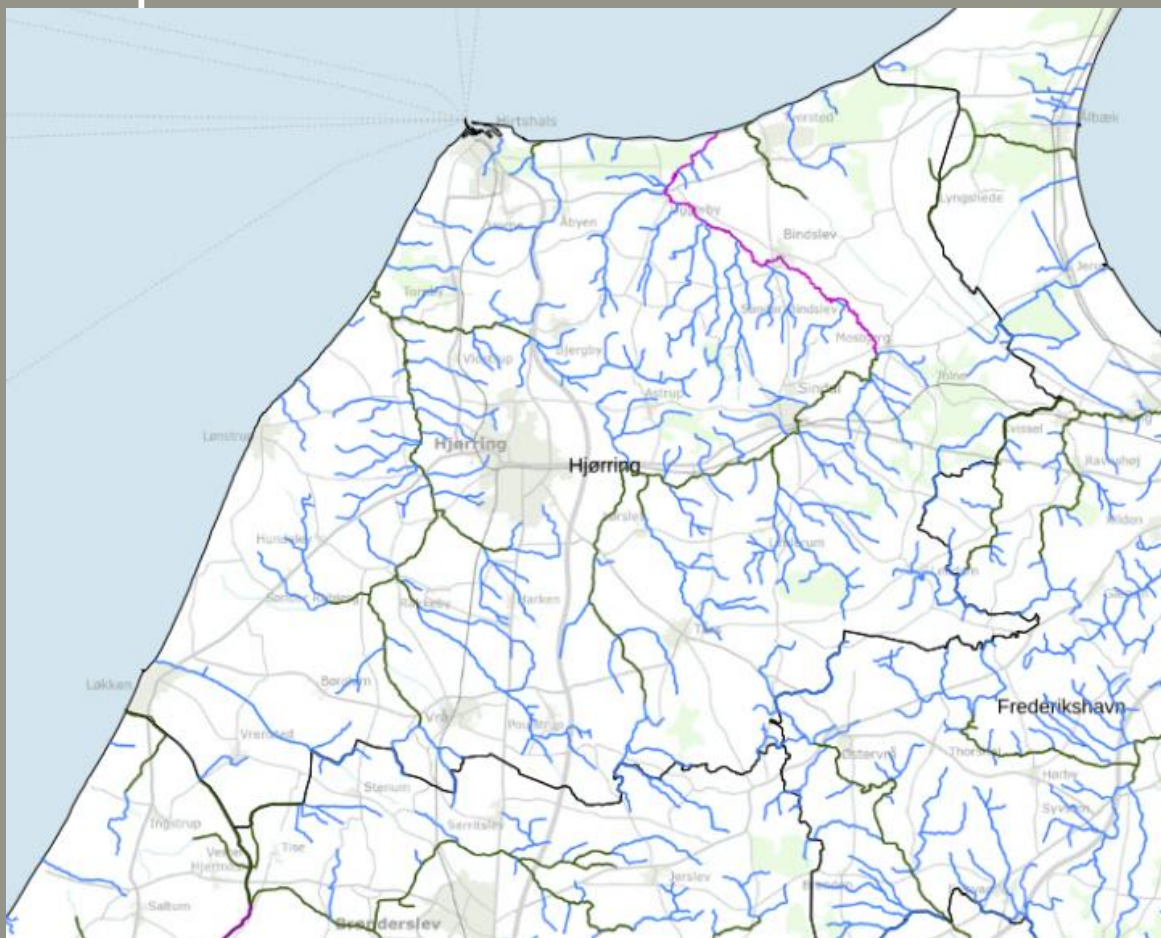
Emil Dietz Fuglsang
Team Natur
Hjørring Kommune

Lodsejermøde 26. maj 2021



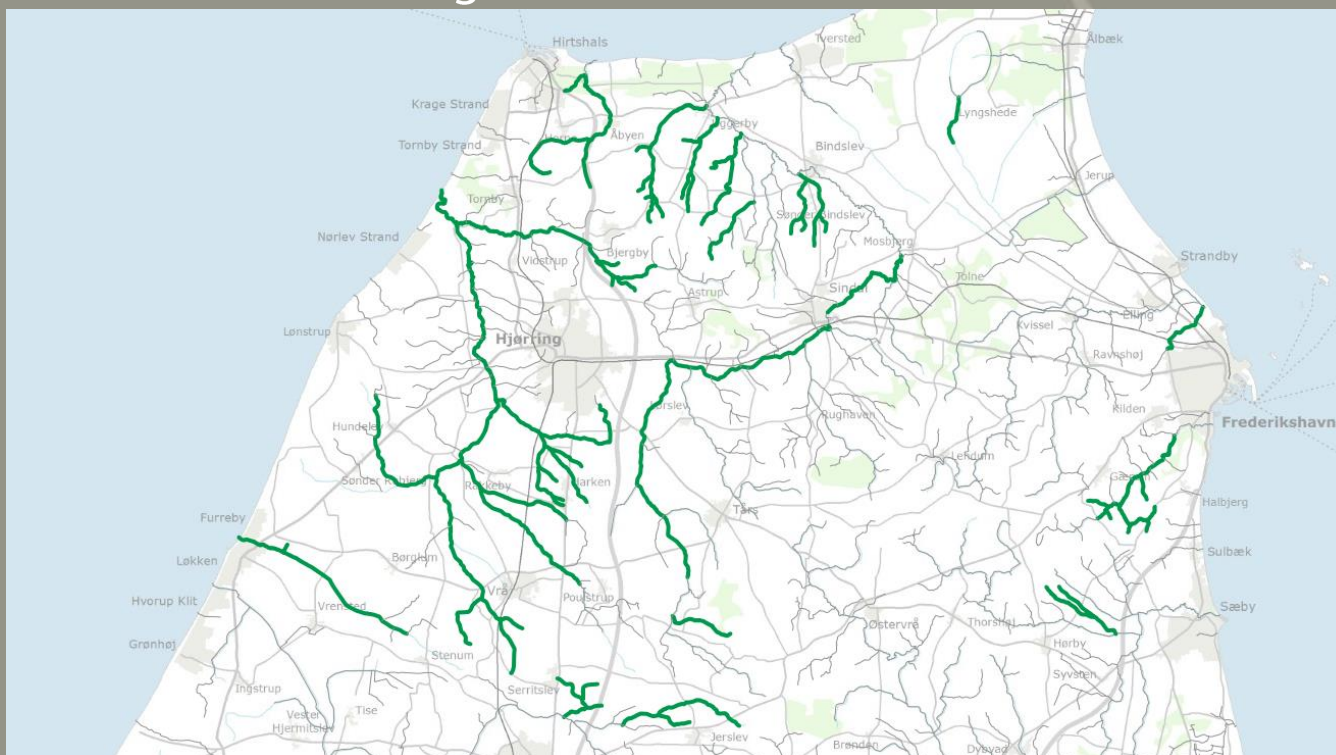
Hjørring Kommune

Vandløb i Hjørring Kommune omfattet af vandplaner

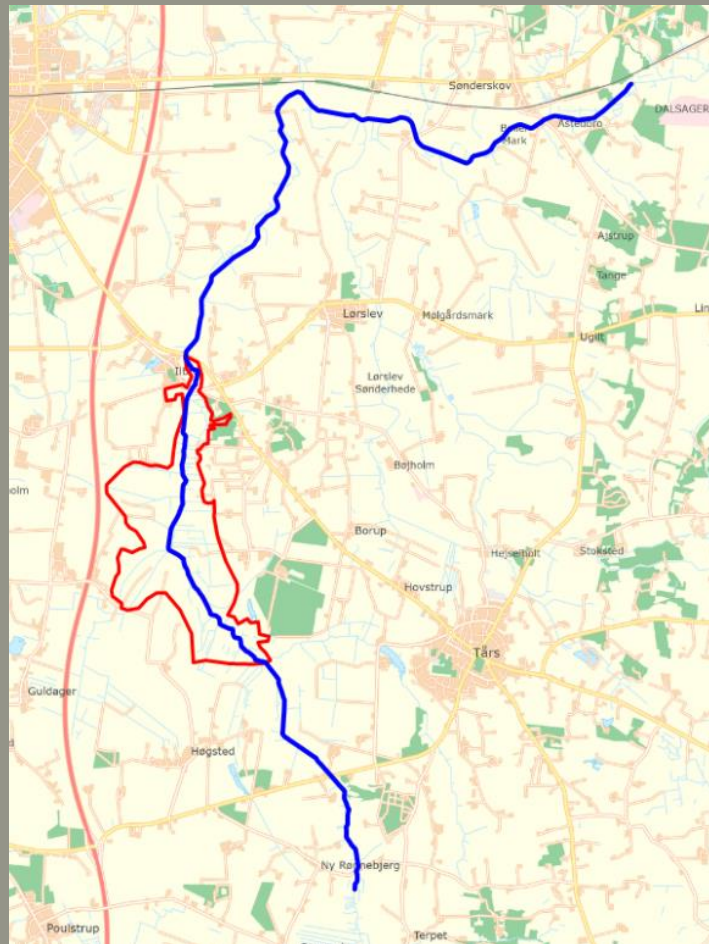


Vandløb vi bl.a. kigger på lige nu

- 200 km strækningsindsatser i hele kommunen



Uggerby Å fra Gl. Rønnebjerg til Sønderskov 18,6 km



Målsætning af vandløb – smådyr, fisk og planter



Besigtigelser fra båd



Besigtigelser til fods i den øvre ende



Virkemidler

- Udplantning af træer
- Udlægning af grus og sten
- Etablering af gydebanker



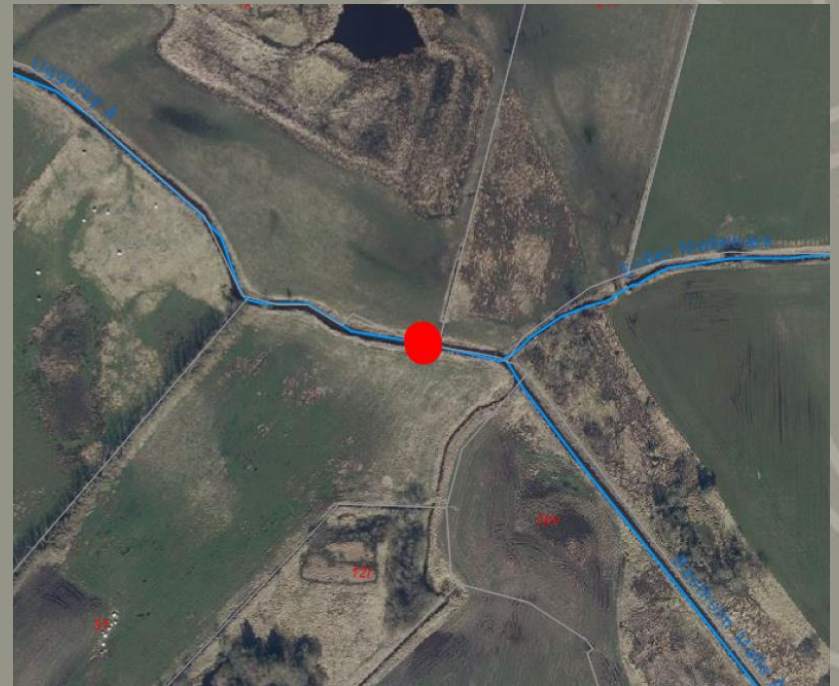
Projekterne skal spille sammen med lavbundsprojektet

- Vi arbejder i selve vandløbet
- Vi skal ikke forringe afvandingen - men øge biologien
- Forundersøgelsen skal afleveres uafhængigt af lavbundsprojektet
- Selve anlægsarbejdet kan laves uafhængigt af lavbundsprojektet
- Der er et stort overlap af lodsejere
- Det er en bunden opgave at forbedre Uggerby ås biologi

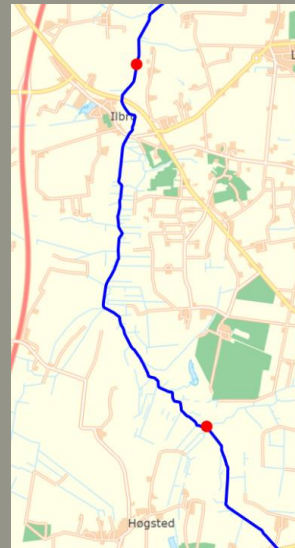


Løbende samarbejde med Uggerby Ålaug

- Vandløbsvedligeholdelse
- Sandfang
- Brinker
- Andre forhold af interesse
- Der er møde i morgen



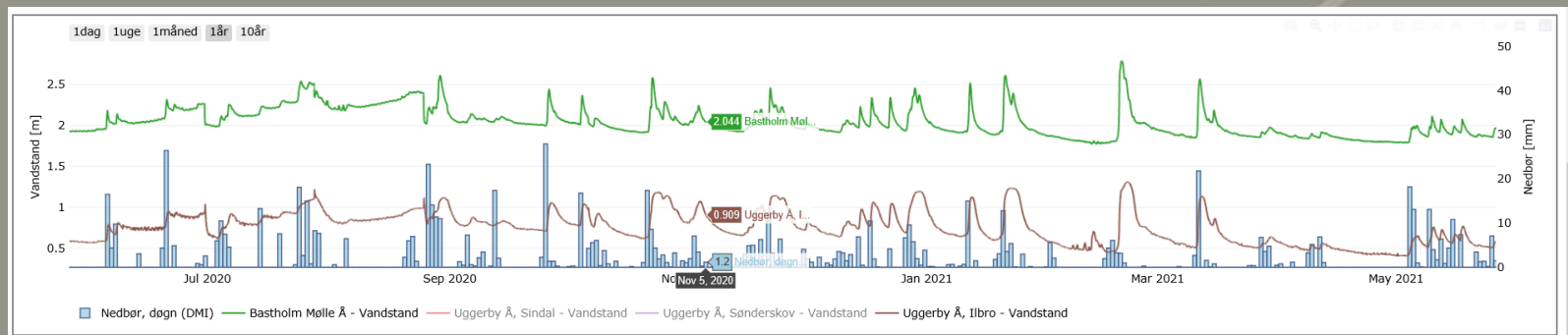
Overvågning af vandstand ved Boller Møllebæks udløb og ved Ilbro



Alle kan se data på nettet

Send mig en email hvis I vil have linket

edf@hjoerring.dk



Ny bro Vrejlev Klostervej

